



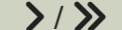



Interkommunales Pedelec- und Radverkehrsnetz + Themenrouten

- 1 ZAE Bayern
- 2 Landesgartenschau­gelände 2018
- 3 Landesgartenschau – Wasserflächen
- 4 Trinkwasserspender
- 5 Plungerpumpe
- 6 Wasserspiele Zehntplatz
- 7 Wasserschloss Rottendorf
- 8 Outletcenter
- 9 Mineralogisches Museum
- 10 Universität
- 12 Bienenweide
- 11 Naherholung Haslachtal, u. a. Teich „Am Frosch“
- 13 Flürle
- 14 Wasserhäuschen
- 15 Altfränkischer Wengert
- 16 Bergkapelle
- 17 Weinbauort Randersacker
- 18 Balthasars Badewanne
- 19 Main
- 20 Sonnenstuhl­urm (Terroir F)
- 21 Theilheimer Altenberg
- 22 Alter Friedhof
- 23 Weinbauort Theilheim

-  Interkommunales Pedelec- und Radverkehrsnetz
-  Anbindung von Sehenswürdigkeiten
-  Brunnenroute
-  Wengert­route
-  Steigung 5 bis 10% / über 10%
-  Ladesäule

